










# ZMENY A DOPLNKY č.1 ÚZEMNÝ PLÁN OBCE PORUBA Pod Vihorlatom

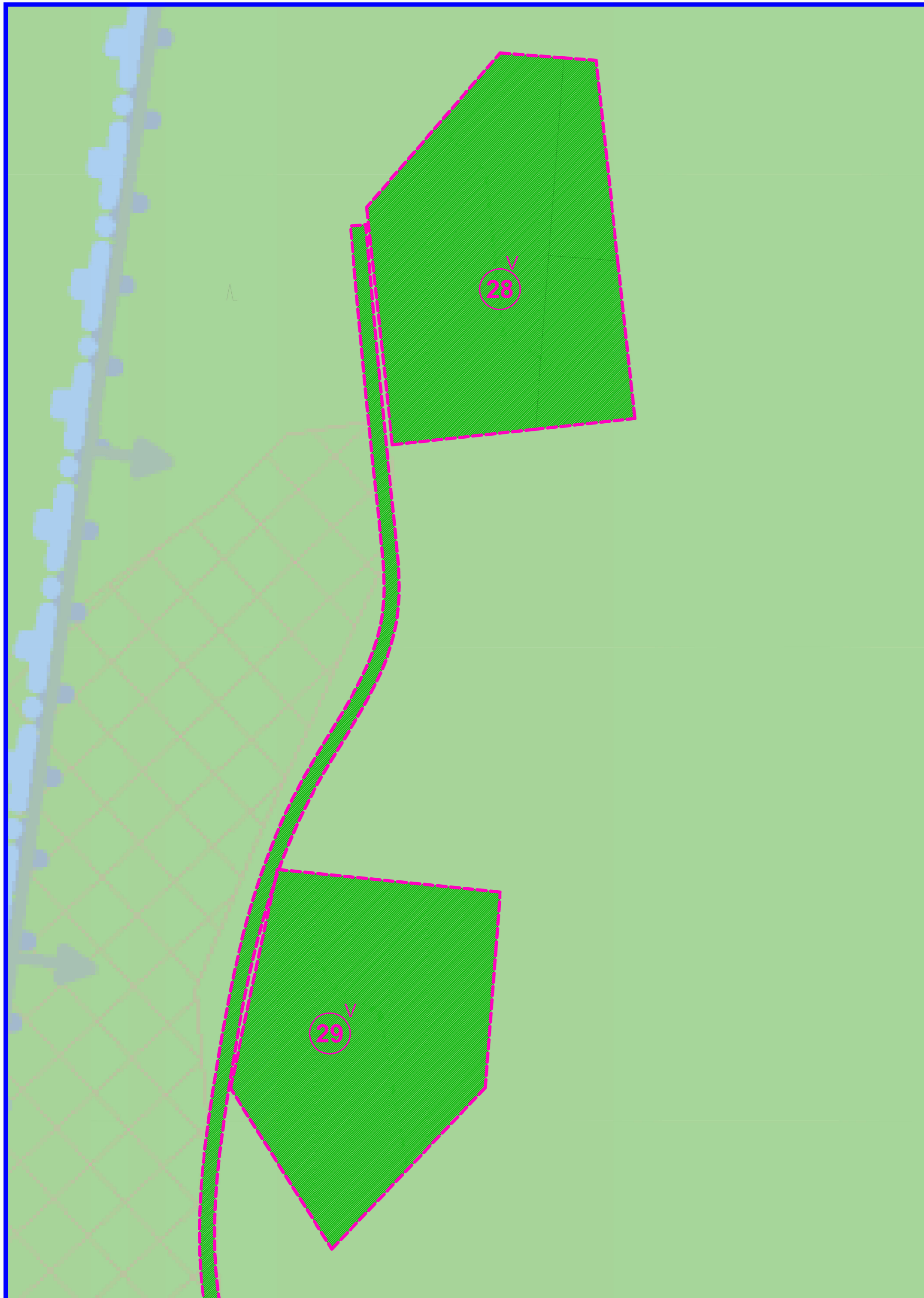
PERSPEKTÍVNE VYUŽITIE POĽNOHOSPODÁRSKEJ PÔDY  
NA NEPOĽNOHOSPODÁRSKE ÚČELY

M 1:2000

## LEGENDA ZaD č.1

| STAV  | NÁVRH   | VÝHLAD  |                                       |
|---|---|---|---------------------------------------|
|  |  |  | PLOCHA ZÁBERU MIMO ZASTAVANÉHO ÚZEMIA |
|  |  |  | PORADOVÉ ČÍSLO LOKALITY               |
|  |  |  | PLOCHA ZÁBERU: LES                    |

Lom - Kamenolom



## ÚZEMNÝ PLÁN OBCE PORUBA Pod Vihorlatom Zmeny a doplnky č. 1

|  |   |  |
|--|---|--|
| Obstarávateľ:                                    | Obec Poruba Pod Vihorlatom  | <b>BOSKOV s.r.o.</b><br>Myslina 15, HUMENNÉ<br>www.boskov.sk |
| Odborne spôsobilá osoba<br>pre obstarávanie ÚPD: | Ing. Iveta SABAKOVÁ   |  |
| Spracovateľ ÚPD:                                 | Ing. arch. Marianna BOŠKOVÁ   |  |
| Časť:  | NÁVRH   | Zak. číslo: 202403_94  |
| Názov výkresu:                                   | PERSPEKTÍVNE VYUŽITIE POĽNOHOSPODÁRSKEJ PÔDY<br>NA NEPOĽNOHOSPODÁRSKE ÚČELY | Dátum: 04. 2024  |
|  |   | Mierka: 1:2000   |
|  |   | Čís. výkresu: <b>07b</b>                                     |

